
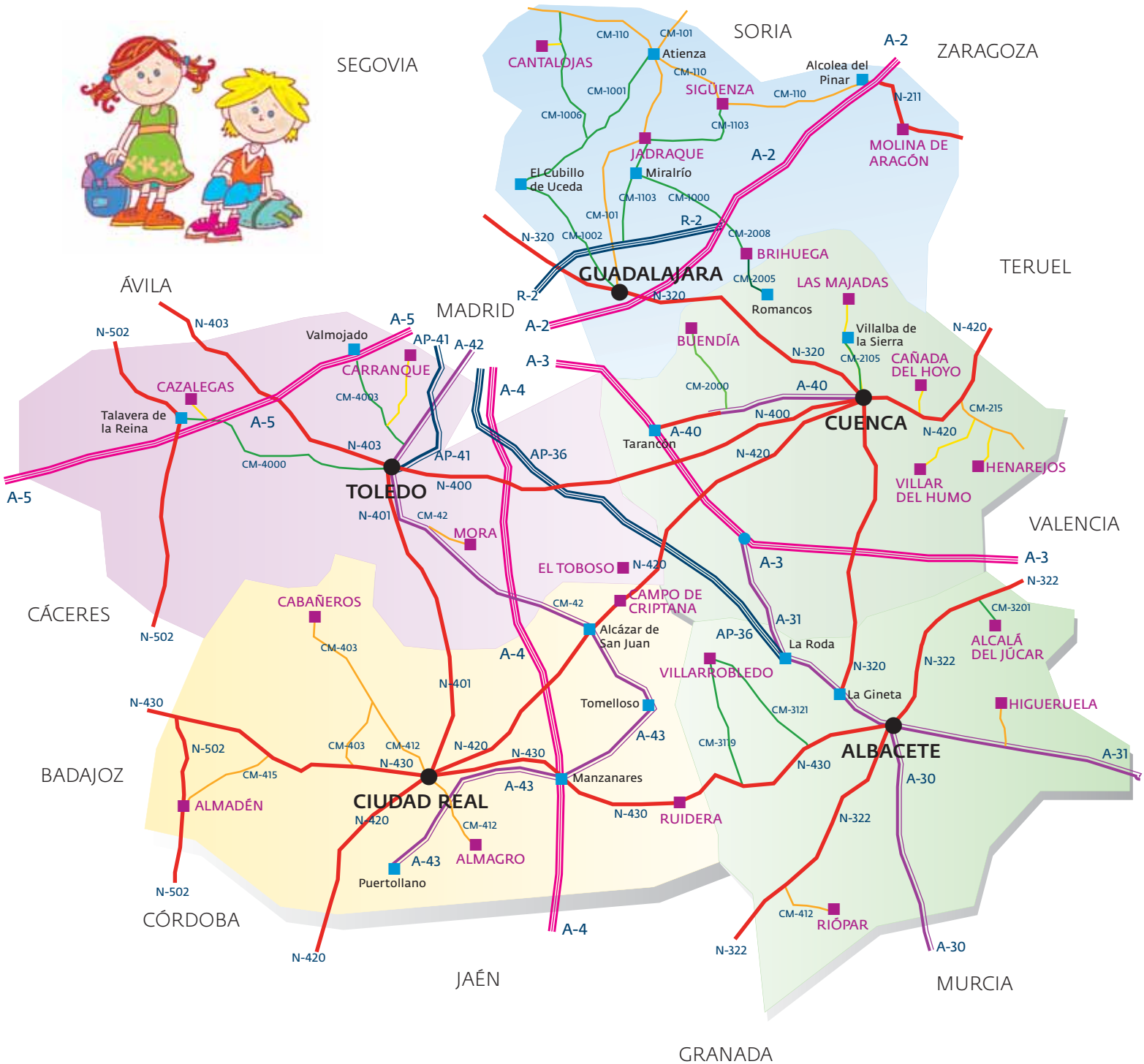




# 25 escapadas para viajar con



Castilla-La Mancha  
Descubre y siente



# Presentación



Un viaje es siempre una aventura que deja recuerdos imborrables. Para los niños, además, los viajes son una fuente inagotable de emociones y de conocimiento. El interés por descubrir es innato en ellos, como esa sabia mezcla que hacen de fantasía y realidad. Pensando en ellos, esta Guía propone 25 escapadas para que puedan divertirse y gozar de experiencias extraordinarias en lugares que a sus ojos resultarán mágicos. Por eso, hemos concebido Castilla-La Mancha como un inmenso escenario de cuento en el que personajes infantiles les irán guiando por sus espacios naturales, yacimientos arqueológicos, museos... contándoles las historias que guardan y las curiosidades y anécdotas que atesoran.

La Guía está organizada por provincias y cada destino cuenta con un mapa que facilita su localización desde la capital de la provincia. Cada punto a visitar no sólo está explicado con un lenguaje que puedan entender los más pequeños, sino que se proporciona información útil para poder organizar el viaje. Además, se acompaña de otras excursiones interesantes por los alrededores. Las recomendaciones sobre la gastronomía típica y los restaurantes en los que degustarla, así como la diversa oferta de alojamientos en los que descansar, pueden consultarse en el portal [www.turismocastillalamancha.com](http://www.turismocastillalamancha.com).

Esperamos cubrir con éxito el reto de encandilar a grandes y pequeños con estas páginas. ¡Daos prisa, os esperan un montón de amigos para acompañaros por estas tierras!





Cantalojas

Sigüenza

Jadraque

Brihuega

Molina de Aragón

**GUADALAJARA**

Buendía

Las Majadas

Cazalegas

Carranque

**TOLEDO**

El Toboso

**CUENCA**

Cañada del Hoyo



Mora



Villar del Humo

Henarejos

Cabañeros

Campo de Criptana

**CIUDAD REAL**



Villarrobledo

**ALBACETE**

Alcalá del Júcar


Almadén

Almagro

Ruidera



Higueruela








Riópar



## ALBACETE

	Bandolero por un día	6
	Soplos de gigante	7
	Un mundo en paz	8
	A golpe de pedal	9
	Elige tu disfraz	10






## CIUDAD REAL

	El bosque encantado	11
	Me pido el Quijote	12
	En busca del tesoro	13
	¡Al abordaje!	14
	Entre hadas	15

## CUENCA

	Hasta el infinito y más allá	16
	Trogloditas en acción	17
	Tu amigo el oso	18
	Viaje al fondo de la tierra	19
	Descubre el personaje	20

## GUADALAJARA

	1,2,3... al escondite inglés	21
	Te armo caballero	22
	De fuente a fuente	23
	Uno para todos...	24
	¡Qué aventura!	25

## TOLEDO

	Jugamos a los romanos	26
	¡Pasajeros al tren!	27
	Los secretos de Dulcinea	28
	Aceitunas mágicas	29
	¡A toda vela!	30



# Bandolero por un día

Albacete



¡Me han contado que en Castilla-La Mancha...

... hay un lugar llamado **Cueva de los Chorros**, en **Riópar**, donde hace mucho tiempo se escondía el último bandolero, *El Pinales*, en cuevas ocultas por las cascadas del río Mundo! **¿Podemos ir?**



Cueva de Los Chorros.

A principios del siglo XX, el bandolero Francisco Ríos González, conocido como *El Pinales*, huía de Sierra Morena escapando de las autoridades. Buscaba refugio en la Sierra de Alcaraz. Debió quedar sobrecogido, igual que los miles de visitantes que contemplan por primera vez el espectáculo que ofrece el nacimiento del Río Mundo. El agua brota a través de la roca, para caer en cascada y formar bellísimas cataratas, alguna de más de 50 metros de altura. La Cueva de los Chorros está en el Parque Natural de los Calares del Río Mundo y la Sima y es un conjunto de túneles, pasadizos y grutas del que sólo se conocen 32 kilómetros. Preciosos son también los pueblos de la

comarca de la Sierra de Alcaraz y Campo de Montiel como Villaverde de Guadalimar, Salobre, Bienservida... El recorrido vale la pena con sólo contemplar el paisaje. En Alcaraz destaca la Plaza Mayor, en Yeste su fortaleza, y en Letur, el trazado musulmán está declarado Conjunto Histórico Artístico. Además, la Sierra del Segura está salpicada de pequeños lugares que conviene conocer, como Riópar.



## Oficina de Turismo de Riópar

San Vicente, 2

02450-Riópar (Albacete)

T 967 435 230

[turismoriopar@hotmail.com](mailto:turismoriopar@hotmail.com)

[www.riopar.com](http://www.riopar.com)

## Oficina de Turismo de Alcaraz

Plaza Mayor, 1

02300-Alcaraz (Albacete)

T 967 380 827

[alcaraz@dipualba.es](mailto:alcaraz@dipualba.es)

[www.alcutur.org](http://www.alcutur.org)

GPS 38°27'08 N 2°26'17 O



# Soplos de gigante

Albacete



¡Me han contado que en Castilla-La Mancha...

... hay un lugar en **Higueruela**, donde cientos de modernos molinos giran sus aspas al unísono como si fueran una legión de gigantes! ¿Podemos ir?

En la extensa llanura manchega el viento sopla con fuerza. Si hace siglos esa fuerza movía los famosos molinos de viento contra los que luchó Don Quijote creyendo que eran gigantes, hoy son otro tipo de molinos los que adornan el paisaje. En Higueruela está uno de los mayores parques eólicos del mundo, compuesto por cerca de 300 autogeneradores o molinos. Cuando el viento mueve sus enormes aspas se genera energía que, luego, se transforma en la electricidad para que podamos iluminarnos, ver la televisión o jugar en el ordenador. Según llegamos al pueblo, parecen un ejército alineado de

## Parque Eólico de Higueruela

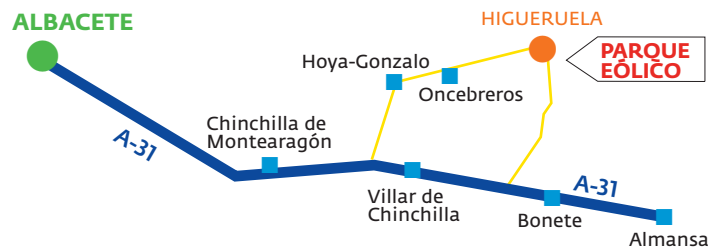
Ayuntamiento  
02694-Higueruela (Albacete)  
T 967 287 180

GPS 38°57'51 N 1°26'42 O

soldados agitando sus espadas. Estamos a 30 kilómetros de la histórica villa de Chinchilla de Montearagón, que está declarada Conjunto Histórico Artístico. Caminando desde la Plaza Mayor, se llega a todos los monumentos: los baños árabes, conventos, su castillo y muralla, la Puerta de los Tiradores... Otro lugar de visita obligada es el Barrio del Hondón, donde las cuevas excavadas en la roca están habitadas por artesanos y artistas. También podemos acercarnos hasta Almansa; sólo por conocer su castillo, declarado Monumento Histórico Artístico Nacional en 1921, merece la pena.



En Higueruela está uno de los parques eólicos más grandes del mundo.



# Un mundo en paz

Albacete

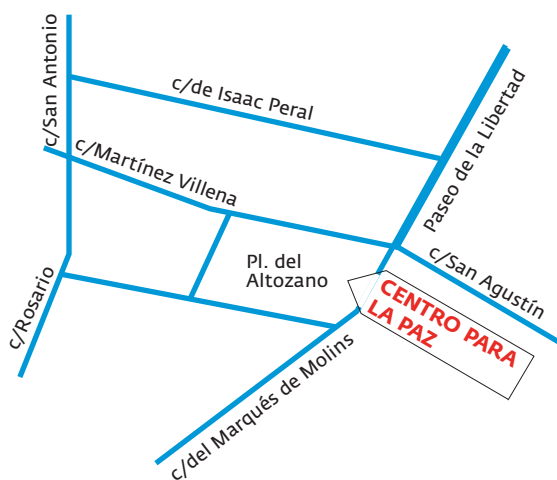


¡Me han contado que en Castilla-La Mancha...

... hay un lugar dedicado a la paz, en **Albacete**, para recordarnos que la guerra no ha sido nunca la solución a los problemas entre los hombres! **¿Podemos ir?**



El Centro cuenta con exposiciones permanentes y temporales.



El Centro de Interpretación y Sensibilización para la Paz nació con el objetivo de no olvidar la historia, ni los conflictos bélicos que forman parte de ella. Se encuentra en los sótanos de la céntrica Plaza del Altozano de Albacete, en lo que fueron los antiguos refugios antiaéreos durante la Guerra Civil Española. Éstos se construyeron en 1937 y ahora se han transformado para acoger un centro de exposiciones destinado a sensibilizar y educar en valores en torno a la paz. Pero en Albacete, la mayor ciudad de Castilla-La Mancha, también se puede visitar la Catedral de San Juan Bautista, el Pasaje Gabriel Lodares, en pleno corazón

comercial de la ciudad, y bellos edificios como la Posada del Rosario y la Casa Perona, o el Museo de la Cuchillería, situado en la Plaza de la Catedral. El lugar ideal para que los niños jueguen es el Parque Abelardo Sánchez, donde además es posible visitar el Museo Arqueológico Provincial. Y no podemos pedernos su Feria, del 7 al 17 de septiembre, que acaba de ser declarada de Interés Turístico Internacional y en 2010 celebrará su III Centenario. Lo mejor, su Cabalgata y la continua fiesta en el Recinto Ferial.

## Centro de Interpretación y Sensibilización para la Paz

Plaza del Altozano

02001-Albacete

T 967 616 600

[info@cpazalbacete.org](mailto:info@cpazalbacete.org)

[www.cpazalbacete.org](http://www.cpazalbacete.org)

GPS 38°59'41 N 1°51'15 O







# A golpe de pedal

## Albacete


**¡Me han contado** que en Castilla-La Mancha...

... hay un bonito y pintoresco pueblo, llamado **Alcalá del Júcar**, ubicado en uno de los parajes naturales más bellos imaginables! **¿Podemos ir?**

Una agradable sorpresa en el camino. Nadie puede imaginar, cuando está llegando a Alcalá, que encontrará un pueblo precioso gracias a las caprichosas formas que el río Júcar ha excavado en las rocas. La Hoz del Júcar marca el paisaje, con sus casas construidas sobre la empinada ladera del río de manera casi imposible y sus impresionantes cuevas excavadas en la dura roca. El entorno del que disfruta la localidad es el marco perfecto para gozar de cualquier actividad en plena naturaleza. Por ejemplo, un paseo en bicicleta de toda la familia recorriendo senderos a la sombra de las frondosas copas de

**Oficina de Turismo de Alcalá del Júcar**  
Pósito, 1  
02210-Alcalá del Júcar (Albacete)  
T 967 473 090  
F 967 473 090  
[correo@alcaladeljucar.net](mailto:correo@alcaladeljucar.net)  
GPS 39°11' N 1°25' O

los árboles que pueblan la comarca, y descansando junto a la ribera del río para escuchar el sonido del agua al discurrir. Además, podemos aprovechar para conocer mejor la comarca del Valle del Júcar, recorriendo los pueblos de La Manchuela: Madrigueras, Jorquera, Villa de Ves, Valdeganga... Los aficionados a la fotografía recabarán un sinfín de instantáneas únicas del Embalse del Molinar, el Tranco del Lobo, Tolosa...



La iluminación artística nocturna es uno de sus encantos.



# Elige tu disfraz

Albacete




¡Me han contado que en Castilla-La Mancha...

... hay un lugar llamado **Villarrobledo** donde todo el mundo se disfraza convirtiendo la ciudad en un gran desfile de Carnaval! ¿Podemos ir?



El Carnaval está declarado de Interés Turístico Regional.



Durante diez días Villarrobledo se tiñe de fiesta. Su Carnaval, declarado de Interés Turístico Regional, se caracteriza por su colorido, su excepcional ambiente y por la participación de niños y mayores. Todo el mundo está invitado a sus desfiles de comparsas y carrozas, al concurso de Murgas, a las parodias representadas por los grupos carnavaleros, al Carnaval Nocturno, y a las famosas "Bodas", un peculiar desfile donde los participantes imitan con sano humor las bodas de personajes populares. Por las mañanas, podremos conocer el patrimonio que atesora, como la Plaza Ramón y Cajal, también conocida como Plaza Vieja, declarada Monumento Histórico

Artístico. Destacan también la Iglesia de San Blas y la Casa Consistorial, junto a las casas nobiliarias del casco antiguo. Otra opción es pasear por los parques y jardines o por los viñedos que rodean la ciudad.

#### Oficina de Turismo del Ayuntamiento

Plaza Ramón y Cajal, 9  
02600-Villarrobledo (Albacete)

T 967 141 980

[www.villarrobledo.com](http://www.villarrobledo.com)

[www.venavillarrobledo.com](http://www.venavillarrobledo.com)

GPS 39°16' N 2°36' O



# El bosque encantado

Ciudad Real

¡Me han contado que en Castilla-La Mancha...

... hay un lugar mágico, un bosque encantado,  
llamado **Cabañeros!** ¿Podemos ir?

Entre las provincias de Toledo y Ciudad Real se encuentra el Parque Nacional de Cabañeros. Un auténtico bosque "encantado", excepcionalmente conservado, y donde viven ciervos, gamos, zorros, lince, buitres, cigüeñas, águilas, lagartos, ranas... El Parque, que está abierto todo el año, cuenta con un Centro de Visitantes, la "Casa Palillos", al que se accede por Pueblonuevo del Bullaque y donde informan sobre el magnífico recurso natural que vamos a descubrir. Para disfrutar al máximo, lo mejor es concertar una visita guiada. Ésta puede ser en todoterreno o a pie. La primera se realiza en grupos de siete personas y permite conocer los lugares más singulares en cuatro horas (926 775 384); la segunda, es gratuita y sale de

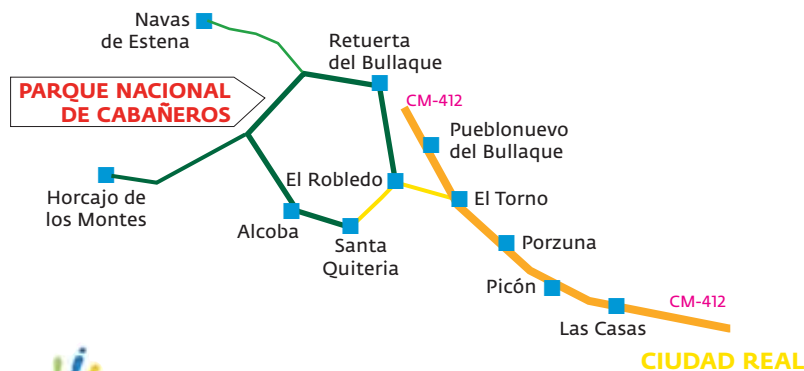
#### Parque Nacional de Cabañeros

Centro de Visitantes "Casa Palillos"  
Ctra. Pueblonuevo del Bullaque a Santa Quiteria  
13116-Alcoba de los Montes (Ciudad Real)  
T 926 783 297  
cabaneros@mma.es  
<http://reddeparquesnacionales.mma.es/parques/cabaneros/index.htm>  
GPS 39°19'35 N 4°17'51 O



Cabañeros es un lugar excepcionalmente conservado.

Navas de Estena (926 783 297). También se pueden recorrer las localidades colindantes, como Retuerta del Bullaque, donde está el Museo de la Fauna.



# Me pido el Quijote

Ciudad Real

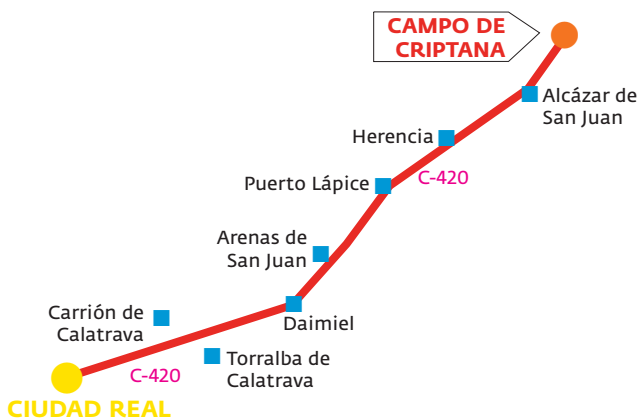


¡Me han contado que en Castilla-La Mancha...

... hay un lugar llamado **Campo de Criptana**, donde los molinos de viento son "gigantes" que mueven sus aspas para asustar a Don Quijote! **¿Podemos ir?**



Blancos y señoriales se alcanzan los molinos de viento.



Ya desde lo lejos, como fieros vigilantes, se divisan diez molinos de viento encaramados a la Sierra de los Molinos y al Cerro de la Paz de este pueblo llamado Campo de Criptana. Son su emblema. Blancos y señoriales, nos hacen señas moviendo sus aspas para invitar a visitarlos. Según diversos estudiosos de Cervantes, aquí pudo haber transcurrido la batalla contra los molinos de viento del Quijote. Están declarados monumentos de Interés Histórico Artístico y los más antiguos (siglo XVI) se llaman Burleta, Sardinero e Infante. Tienen forma cilíndrica, están encalados y coronados con una especie de sombrero. Sus aspas son de madera y se

giran buscando la fuerza del viento, necesaria para moler el trigo y después extraer la harina. Tras visitar los molinos, podemos recorrer las calles del Albaicín criptanense, un barrio que se caracteriza por sus calles estrechas y casas manchegas encaladas de blanco, con su típico zócalo de color azul añil. Todo un espectáculo cuando el sol de La Mancha se refleja en el blanco nuclear de las casas, envolviendo al viajero en un ambiente de ensueño, igual que le ocurriera al hidalgo caballero.

## Oficina de Turismo de Campo de Criptana

Barbero, 1

13610-Campo de Criptana

(Ciudad Real)

T 926 562 231

F 926 589 283

[turismo@campodecriptana.es](mailto:turismo@campodecriptana.es)

[www.campodecriptana.info](http://www.campodecriptana.info)

GPS 39°24'34 N 3°07'23 O



# En busca del tesoro

Ciudad Real

¡Me han contado que en Castilla-La Mancha...

... hay un lugar llamado **Almadén**, donde los tesoros se esconden bajo tierra!

¿Podemos ir?

En Almadén, el subsuelo está repleto de tesoros. Hace miles de años se descubrieron los mayores yacimientos de mercurio del mundo, ahora convertidos en Parque Minero. Podremos bajar 50 metros en ascensor para recorrer la Mina del Pozo, y desde allí, por un pasadizo, la Mina del Castillo. Además, se puede visitar el Museo de la Minería, donde se explica cómo era el trabajo en la mina, mediante audiovisuales y maquetas; el Museo del Mercurio, para conocer este metal líquido con divertidas demostraciones; y el Hospital de Mineros. Un breve recorrido por la localidad nos permitirá apreciar la arquitectura de edificios como la plaza de toros

#### Parque Minero de Almadén

Cerco de San Teodoro, s/n  
13400-Almadén (Ciudad Real)  
T 926 265 002  
F 926 265 008  
[reservas@mayasa.es](mailto:reservas@mayasa.es)  
[www.mayasa.es](http://www.mayasa.es)

#### Oficina de Turismo de Almadén

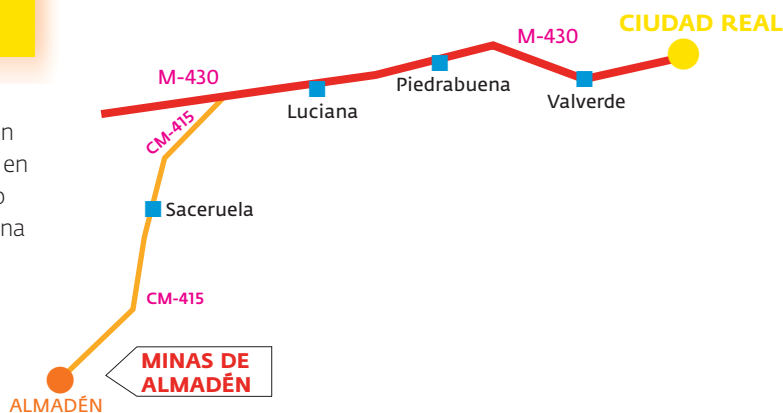
Plaza Waldo Ferrer, s/n  
13400-Almadén (Ciudad Real)  
T 926 710 438  
[turismo@comarcadealmaden.com](mailto:turismo@comarcadealmaden.com)  
[www.comarcadealmaden.com/parque\\_minero/index.php](http://www.comarcadealmaden.com/parque_minero/index.php)

GPS 38°46'34 N 4°50'51 O

de planta hexagonal. Su entorno paisajístico también es espectacular. Almadén está en pleno Valle de Alcudía, surcado por el río Valdeazogues, y en una comarca rica en flora y fauna.



Interior de las antiguas minas de mercurio.



Atención, los menores de cuatro años no pueden acceder al interior de la mina.

# ¡Al abordaje!

Ciudad Real



¡Me han contado que en Castilla-La Mancha...

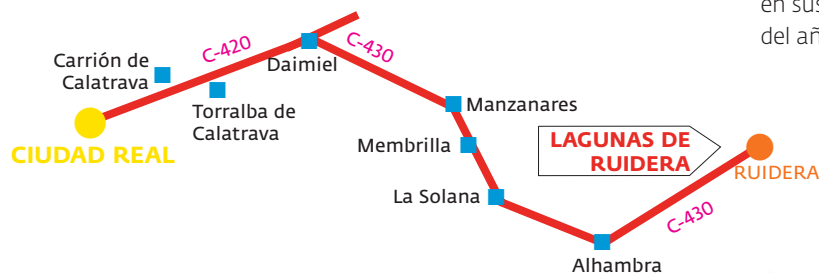
... hay un parque, en **Ruidera**, lleno de lagunas donde el agua va cayendo de unas a otras y viven numerosas aves acuáticas! ¿Podemos ir?



**El Parque Natural de las Lagunas de Ruidera es un oasis en La Mancha.**

Un «oasis» en plena Mancha. En una extensión de casi 25 kilómetros, que abarca las provincias de Ciudad Real y Albacete, las sucesivas lagunas del Parque Natural se van "enganchando", provocando un efecto embriagador cuando el agua salta de unas a otras. Las 15 lagunas que conforman el complejo son el drenaje natural del acuífero del Campo de Montiel y la extensión de la mayoría de ellas es pequeña, excepto las de San Pedro, la Colgada y la del Rey. En verano se convierten en un atractivo destino, pudiendo disfrutar de un refrescante baño en sus aguas cristalinas, y el resto del año el Parque nos ofrece la

oportunidad de disfrutar de la naturaleza más auténtica y conocer las distintas tipologías de flora y fauna que habitan en él. El espectáculo del agua, que discurre entre laguna y laguna, es el marco ideal para imaginar una divertida batalla de piratas al abordaje. Entre baño y baño, podemos conocer la Cueva de Montesinos, que se encuentra en la carretera hacia Ossa de Montiel. Lo más recomendable es ir acompañado de un guía que nos descubrirá todos los secretos que esconde.



## Parque Natural de las Lagunas de Ruidera

Centro de Recepción de Visitantes

Avda. Castilla-La Mancha, s/n  
13249-Ruidera (Ciudad Real)

T 926 528 116

info@lagunasderuidera.es

www.lagunasderuidera.es

GPS 38°58'31 N 2°53'03 O



# Entre hadas

Ciudad Real

**¡Me han contado** que en Castilla-La Mancha...

... hay un lugar llamado **Almagro**, donde por unos días las calles y

los teatros se llenan de príncipes, princesas, hadas y magos! **¿Podemos ir?**

El Corral de Comedias de Almagro es conocido en el mundo por ser el único que sigue activo tal y como era hace 400 años. A mediados del siglo XX se descubrió el teatro oculto por sucesivas construcciones y fue restaurado conservando su estructura original. Consta de una entrada principal o zaguán, un patio o corral y, al fondo, el escenario. Los camerinos también se conservan. En los laterales se sitúan los palcos donde las altas clases sociales disfrutaban de los espectáculos. También se conserva la "cazuela", un espacio reservado a las mujeres, ya que no podían mezclarse con los hombres cuando asistían a ver una obra.

#### Corral de Comedias de Almagro

Plaza Mayor, 18  
13270-Almagro (Ciudad Real)  
T 926 861 539  
info@ciudad-almagro.com  
www.almagro.es

#### Oficina de Turismo de Almagro

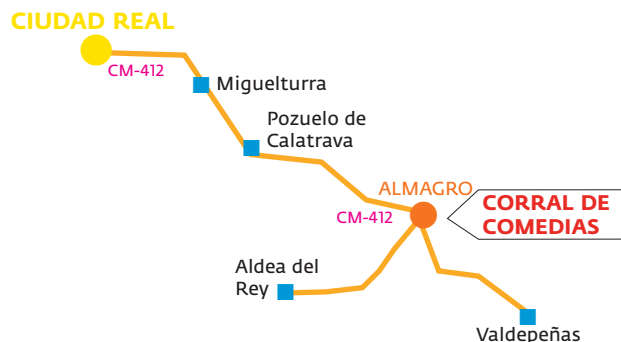
Plaza Mayor, 1  
13270-Almagro (Ciudad Real)  
T 926 860 717

GPS 38°53'19 N 3°42'41 O

En julio, cuando se celebra el Festival Internacional de Teatro Clásico, encuentra su máximo esplendor. Antes de marcharnos, hay que visitar el Museo Nacional de Teatro, con su muestra de trajes utilizados en las representaciones teatrales, y deleitarnos con un paseo por el barrio noble y por la Plaza Mayor, una de las más bellas de nuestro país.



Corral de Comedias de Almagro.



# Hasta el infinito y más allá

Cuenca



*¡Me han contado* que en Castilla-La Mancha...

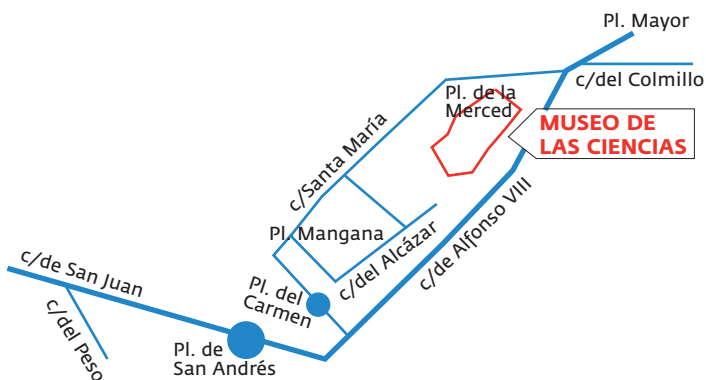
... hay un lugar llamado *Museo de las Ciencias*, en Cuenca, donde ver el cielo estrellado, conocer las constelaciones y aprender muchas cosas de forma divertida! **¿Podemos ir?**



Cúpula del Planetario.

Astrizia es una divertida periodista extraterrestre que nos va a contar la trepidante aventura de tres pequeños asteroides en su recorrido por el sistema solar. Y de paso conoceremos cosas fascinantes del espacio exterior y de los planetas, desde Mercurio hasta Neptuno. ¿Dónde? En el Planetario del Museo de las Ciencias de Castilla-La Mancha, que nos da la posibilidad de observar el cielo estrellado y de sentirnos como si estuviéramos viajando a través del Universo. Estamos en Cuenca, Ciudad Patrimonio de la Humanidad, en la que no podemos perdernos el espectáculo que es para la vista

sus Casas Colgadas. Ni monumentos como la Catedral, la Torre Mangana o su multitud de iglesias y conventos. Es ejemplo de modernidad, con su Museo de Arte Abstracto Español, la Fundación Antonio Saura y la Fundación Antonio Pérez, importante punto de exposiciones de artistas contemporáneos. Y también ejemplo de historia, con el Museo de Cuenca, que alberga relevantes restos arqueológicos.



**Museo de las Ciencias de Castilla-La Mancha**

Plaza de la Merced, 1

16001-Cuenca

T 969 240 320

F 969 213 355

[museociencias@mccm.jccm.es](mailto:museociencias@mccm.jccm.es)

[www.jccm.es/museociencias](http://www.jccm.es/museociencias)

GPS 40°04'40 N 2°07'48 O





# Trogloditas en acción

Cuenca

¡Me han contado que en Castilla-La Mancha...

... en la prehistoria, los hombres que vivían en la **Serranía de Cuenca** hicieron unos dibujos en unas cuevas que aún se conservan! ¿Podemos ir?

Hace muchos años, las cuevas de la Serranía Baja de Cuenca dieron cobijo a nuestros antepasados. Buena muestra de ello son lugares como La Peña del Escrito en Villar del Humo y la Cueva del Tío Modesto en Henarejos, declaradas Patrimonio de la Humanidad por la Unesco. Sus prehistóricos habitantes dibujaron allí escenas de caza y animales. Podemos enriquecer la ruta, paseando por la antigua villa medieval de Moya y contemplar los vestigios de antiguas casas, conventos, y el castillo y su Torre del Homenaje, del siglo XIII. Es conveniente informarse sobre el acceso en Santo Domingo de Moya en la Casa de los Coronas. También podemos visitar Cañete, donde destaca su muralla árabe, sus

#### Fundación Turismo de Cuenca

Avda. Cruz Roja, 1

16002-Cuenca

T 969 241 050

F 969 235 356

info@turismocuenca.com

www.turismocuenca.com

#### Ayuntamiento de Henarejos

Plaza Mayor, 1

16312-Henarejos (Cuenca)

T 969 364 605

#### Ayuntamiento de Villar del Humo

Plaza de la Constitución, 1

16370-Villar del Humo (Cuenca)

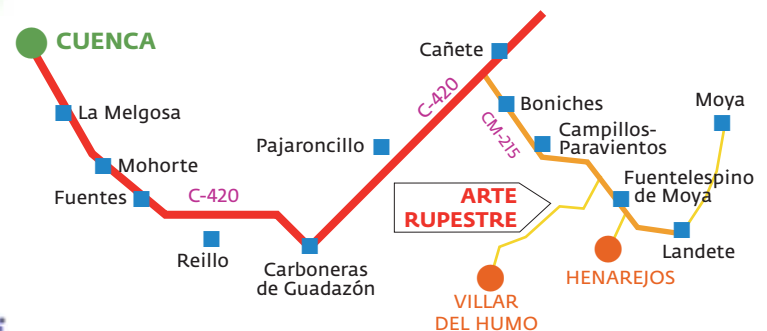
T 969 358 001

GPS 39°51'54 N 1°29'08 O

puertas de entrada de los siglos X y XII y su porticada Plaza Mayor. En verano, celebra "La Alvarada" con la representación de torneos y un mercado medieval.



Pintura rupestre que muestra una escena de caza.



# Tu amigo el oso

Cuenca



¡Me han contado que en Castilla-La Mancha...

... hay un lugar llamado **Reserva Natural de El Hosquillo**, donde viven osos en plena naturaleza! ¿Podemos ir?



Osos en El Hosquillo.



En la Serranía Alta de Cuenca, a 45 kilómetros de la capital, se encuentra la Reserva Natural de El Hosquillo. El abundante pinar, surcado por el Río Escabas, conforma un bello paraje donde vive una extensa fauna en plena libertad, como la cabra hispánica, muflones, ciervos, y aves rapaces protegidas, entre ellas, el águila real. Y desde hace cuarenta años, los osos también componen una de sus estampas características. Conocer este espacio natural, así como el resto de la serranía conquense será todo un placer. En el pueblo de Las Majadas se encuentran Los Callejones, unas formaciones cársticas que asemejan estrechas callejuelas, donde los niños disfrutarán jugando; igual que en el paraje más famoso de la zona: la Ciudad Encantada. El viaje en

coche se hace realmente corto y pasando la población de Villalba de la Sierra encontramos uno de los mejores miradores de la Serranía, el Ventano del Diablo, desde el que tendremos un punto de vista diferente de este impresionante entorno natural.

Delegación de Medio Ambiente  
de Cuenca

Colón, 2  
16071-Cuenca  
T 969 178 300  
F 969 178 909

GPS 40°17'48 N 2°01'22 O

# Viaje al fondo de la tierra

Cuenca



¡Me han contado que en Castilla-La Mancha...

... hay un lugar conocido como **Las Torcas** en Los Palancares  
y **Las Lagunas** en Cañada del Hoyo, donde la tierra está llena de grandes  
y redondos agujeros como si fuera un queso! ¿Podemos ir?

Muy cerca de Cuenca, en plena Serranía Baja, el terreno se llena de grandes agujeros. Estos "accidentes naturales", que parecen las huellas de un gigante, son circulares y se originaron hace unos 80 millones de años, cuando casi toda la provincia estaba cubierta por el mar Thetis, lo que ahora es el Mediterráneo. Son las Torcas de Los Palancares y cada una tiene su propio nombre y leyenda: de la Novia, del Lobo, del Tío Agustín, Aliagosa... A 10 km. están las Lagunas de Cañada del Hoyo, cuyas aguas, en apariencia, son de distintos colores e incluso

#### Fundación Turismo de Cuenca

Avda. Cruz Roja, 1

16002-Cuenca

T 969 241 050

info@turismocuenca.com

www.turismocuenca.com

#### Ayuntamiento de Cañada del Hoyo

Plaza de Arriba, 2

16340-Cañada del Hoyo (Cuenca)

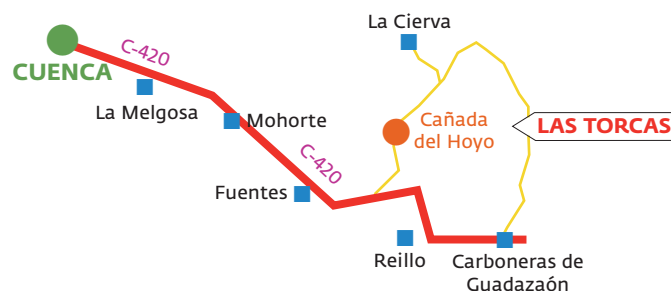
T 969 345 001

GPS 39°58'12 N 1°53'55 O

parecen cambiar de color según la hora del día. Esta excursión puede completarse con una visita a Cañada del Hoyo, que aún conserva su arquitectura popular y esconde tesoros como la Ermita de la Virgen de los Ángeles, la iglesia de Nuestra Señora de las Nieves y el Castillo del Buen Suceso, que domina la población.



Sorprenden los enormes "agujeros" con agua y vegetación.



# Descubre el personaje

Cuenca



¡Me han contado que en Castilla-La Mancha...

... hay un lugar llamado **Buendía**, donde un camino te lleva

hasta unas rocas que tienen cara! ¿Podemos ir?



**Chemary, personaje de fábula de la Ruta de las Caras.**

Te proponemos un juego: descubrir entre las rocas a distintos personajes. En el entorno natural de Buendía, dos artistas han ido esculpiendo desde 1992 una serie de rostros en las paredes de las rocas. Es la Ruta de las Caras. Este recorrido serpenteado de pinares esconde diferentes personajes como la Monja, Beethoven, Duendes, El Chaman... Todas ellas son figuras mágicas que hacen que la roca cobre vida. La ruta se encuentra cerca del Embalse de Buendía, que tiene una longitud de 50 km. y en él puede practicarse esquí acuático, windsurf, navegación y pesca. Si preferimos acercarnos a la Historia, podemos pasear por

Buendía, donde su muralla y las cuevas del casco urbano atestiguan la herencia dejada por musulmanes y visigodos. De interés es la Plaza Mayor, la Iglesia de la Asunción de estilo renacentista, y la casa de la Tercia que, actualmente, alberga el Museo del Carro. Otro lugar de arraigo y devoción, es la Ermita de la Virgen de los Desamparados, levantada en los siglos XVI y XVII. Está situada en un paraje de gran belleza natural, el final de la Hoz del Río Guadiela.



## Oficina de Turismo de Buendía

Fuente, s/n

16512-Buendía (Cuenca)

T 969 373 259

info@aytobuendia.com

GPS 40°24'04 N 2°45'23 O



# 1,2,3... al escondite inglés

Guadalajara

¡Me han contado que en Castilla-La Mancha...

... hay un paraje natural llamado **Hayedo de Tejera Negra**, en Guadalajara, tan bonito como un bosque de cuento de hadas para jugar al escondite! **¿Podemos ir?**

El valle que dibujan los ríos Lillas y Zarzas conforman, junto al impresionante bosque de hayas, el Parque Natural Hayedo de Tejera Negra, situado al noroeste de la provincia de Guadalajara. Es un espacio protegido desde hace más de tres décadas y constituye un lugar único por su especial microclima y su peculiar paisaje. Considerado como zona de especial protección para las aves, en las laderas rocosas anidan ejemplares de gavián, águila calzada, azor y ratonero; y entre la tupida vegetación conviven zorros, jabalíes, comadreas, tejones y gatos monteses. Tras disfrutar de la naturaleza,

**Parque Natural Hayedo de Tejera Negra**  
**Centro de Interpretación**  
 19275-Cantalojas (Guadalajara)  
 T 949 360 100  
 pntejeranegra@jccm.es  
 www.castillalamancha.es/medioambiente  
 GPS 41°13'59 N 3°15'39 O

podemos realizar la ruta de los Pueblos Negros, llamada así por la pizarra negra con la que están construidas sus casas. Yendo hacia el sur de Cantalojas, se encuentran algunos de estos municipios como Valverde de los Arroyos, Majaelayo, Campillejo, Campillo de Ranas y Tamajón. Además, podemos hacer rutas senderistas en compañía de monitores de las empresas de turismo activo de la zona.



**Parque Natural Hayedo de Tejera Negra.**



# Te armo caballero

Guadalajara



¡Me han contado que en Castilla-La Mancha...

... hay un lugar llamado **Jadraque**, en donde el Castillo del Cid reunía a los más valientes guerreros para ser nombrados Caballeros del Rey! ¿Podemos ir?



En lo alto de la colina, el Castillo del Cid.



Sobre una imponente colina, se levanta el Castillo del Cid, en la localidad de Jadraque. Emblema de la Ruta de los Castillos y del Camino del Cid, en esta localidad se puede sellar y solicitar el Salvoconducto de éste último. Su estratégica situación le valió ser fortaleza defensiva para todos los moradores de la villa, desde los señores feudales hasta los árabes que ocuparon la Península Ibérica. Aquí, en la Edad Media, llegaban los más valientes guerreros del ejército cristiano para ser nombrados caballeros en su majestuoso Patio de Armas. De aquel pasado esplendor, el Castillo del Cid conserva sus altas y sólidas murallas y los torreones desde los que se divisa el Valle de Henares. La excursión podemos comenzarla en la villa medieval de Hita, declarada Conjunto

Histórico Artístico, y cuna del famoso Arcipreste de Hita, Juan Ruiz, autor del *Libro del Buen Amor*. Después, podemos acabar el recorrido en Cogolludo, que conserva el Palacio renacentista de los Duques de Medinaceli, los restos de su fortaleza y su magnífica Iglesia de Santa María, con un lienzo de José Rivera en su interior.

#### Oficina de Turismo de Jadraque

Carretera de Soria, s/n  
19240-Jadraque (Guadalajara)  
T 949 890 168

[turismo@jadraque.org](mailto:turismo@jadraque.org)  
[www.jadraque.org](http://www.jadraque.org)

#### Oficina de Turismo de Cogolludo

Plaza Mayor, 1  
T 949 855 001/626 187 799

[ines\\_turiscogolludo@hotmail.com](mailto:ines_turiscogolludo@hotmail.com)  
[www.cogolludo.es](http://www.cogolludo.es)

#### Oficina de Turismo de Hita

Casa del Arcipreste  
T 949 852 763

GPS 40°55'05 N 2°56'04 O

# De fuente a fuente

Guadalajara



**¡Me han contado** que en Castilla-La Mancha...

... hay un pueblo llamado **Brihuega**, en pleno corazón de **la Alcarria**, donde al pasear se escucha el repiqueteo del agua al caer por los caños de sus fuentes! **¿Podemos ir?**

Conocida como el "Jardín de la Alcarria", Brihuega posee un magnífico casco antiguo declarado Conjunto Histórico Artístico, que se refleja en las iglesias de Santa María de la Peña y de San Felipe, en la vieja fortaleza de la Peña Bermeja y en los bellísimos jardines de la Antigua Real Fábrica de Paños. Pero si algo caracteriza a Brihuega son los manantiales subterráneos que dan agua a sus fuentes y que podemos observar en la multitud de pueblos de su entorno, como durante nuestra visita a Romancos.

Desde aquí podemos seguir la excursión hasta el Embalse de Entrepeñas para conocer otros muchos pueblos de la bella comarca de la Alcarria, como Cifuentes, Trillo, Durón o Córcoles, donde se encuentra el Monasterio cisterciense de Monsalud. Más al sur, siguiendo

**Oficina de Turismo de Brihuega**  
Margarita del Pedroso, s/n  
T 949 280 442  
infobrihuega@castillalamancha.es

**Oficina de Turismo de Cifuentes**  
T 949 810 833

**Oficina de Turismo de Trillo**  
T 949 815 363

**Oficina de Turismo de Sacedón**  
T 949 350 825

**Oficina de Turismo de Pastrana**  
T 949 370 672

**Oficina de Turismo de Almonacid de Zorita.** T 949 376 309

**Oficina de Turismo de Albalate de Zorita.** T 949 377 003

GPS 40°45'03 N 2°56'50 O

el curso del Embalse de Entrepeñas, nos sorprenderán la Villa Ducal de Pastrana, la ciudad visigoda del Parque de Recópolis en Zorita de los Canes, y el espectacular Lago de Bolarque, en Almonacid de Zorita.



Jardines de la Antigua Real Fábrica de Paños en Brihuega.



# Uno para todos...

Guadalajara

¡Me han contado que en Castilla-La Mancha...

... hay un túnel del tiempo que te lleva a una ciudad

de la Edad Media llamada **Sigüenza!** ¿Podemos ir?!



El castillo de Sigüenza se alza majestuoso.



El Tren Medieval que sale de la estación de Chamartín en Madrid (sábados de septiembre a noviembre y de marzo a julio) nos llevará a una Sigüenza histórica. Conoceremos quién fue el Doncel, cuya tumba, situada en la Catedral, representa a un joven guerrero que lee un libro. La curiosidad nos llevará a la que fuera su casa convertida en sala de exposiciones. Y si cerramos los ojos, al pasar por el Barrio Humanista, la Plaza Mayor o el Palacio Episcopal, podremos trasladarnos al Renacimiento. Además, Sigüenza es localidad de paso de tres importantes rutas: la del Cid Campeador, que podremos descubrir dónde dejó su huella en la ciudad; la de Don

Quijote; y la ruta de los Castillos, que recorre desde el Parque Natural del Barranco del Río Dulce a Sigüenza y Atienza. Si la seguimos, podremos observar la arquitectura románica del Norte de Guadalajara, y en Atienza, visitar su impresionante Conjunto Histórico Artístico.

**Oficina de Turismo de Sigüenza**  
Ermita del Humilladero  
Serrano Sanz, 9  
19250-Sigüenza (Guadalajara)  
T 949 347 007  
[www.sigüenza.es](http://www.sigüenza.es)  
[turismo@sigüenza.es](mailto:turismo@sigüenza.es)

**Oficina de Turismo de Atienza**  
Cervantes, 22  
19270-Atienza (Guadalajara)  
T 949 399 293  
[www.villadeatienda.com](http://www.villadeatienda.com)  
[aytoatien@hotmail.com](mailto:aytoatien@hotmail.com)

GPS 41°04'12 N 2°38'22 O





# ¡Qué aventura!

Guadalajara

¡Me han contado que en Castilla-La Mancha...

... hay un lugar llamado **Parque Natural del Alto Tajo**, donde podemos vivir una fascinante aventura y atravesar un valle! ¿Podemos ir?

El Parque Natural del Alto Tajo es un precioso paraje en el que los cauces fluviales del Tajo y sus afluentes han esculpido un valle de hoces, cañones, barrancos y multitud de caprichosas rocas que asemejan cuchillos y agujas. Un lugar vivo, con gran diversidad de flora y fauna, donde es posible disfrutar de multitud de actividades con empresas de turismo activo y respetando el medio ambiente. Estamos muy cerca de Molina de Aragón, localidad declarada Conjunto Histórico Artístico. Su fortaleza, estandarte de la Ruta de los Castillos y del Camino del Cid, conserva sus grandes torres, desde las que se observa buena parte de lo que en tiempos fue su vasto dominio. El casco antiguo de la villa está repleto de palacios, conventos, iglesias y casonas. Cualquier excusa es

**Oficina de Turismo de Molina de Aragón**  
Plaza de España, 1  
19300-Molina de Aragón (Guadalajara)  
T 949 832 098  
F 949 832 098  
[turismo@molina-altotajo.com](mailto:turismo@molina-altotajo.com)  
[www.molina-aragon.com](http://www.molina-aragon.com)

**Corduente**  
Centro de Interpretación  
T 949 848 217  
[cicorduente@jccm.es](mailto:cicorduente@jccm.es)  
GPS 40°50'34 N 1°52'58 O

buena para disfrutar de su deliciosa gastronomía, sus excelentes "patas de vaca" o sus chocolates y cacahuetes artesanos.



Vista del Parque Natural del Alto Tajo.



# Jugamos a los romanos

Toledo



¡Me han contado que en Castilla-La Mancha...

...hay un lugar llamado **Carranque**, donde hace 1.600 años vivieron los romanos! ¿Podemos ir?



Parque Arqueológico de Carranque.



En un paraje natural de Carranque, junto al río Guadarrama, fueron descubiertos en 1983 los restos de una basílica paleocristiana, una fuente ornamental y una villa palacio romana, que conserva unos magníficos mosaicos. Es uno de los conjuntos monumentales más importantes de la Hispania Romana del siglo IV, hoy convertido en Parque Arqueológico. Aquí podemos aprender cómo vivían los nobles romanos, cómo eran sus casas y su modo de vida; e incluso nos enseñan a hacer mosaicos. También podemos acercarnos hasta Illescas, en cuyo Santuario-Hospital de la Caridad se expone una colección de obras de El Greco, y ver la espectacular torre mudéjar de la Iglesia Parroquial de Santa María, denominada

"Giralda de la Sagra". Muy cerca, está Esquivias, población donde nació la esposa de Cervantes, Doña Catalina de Palacios. Allí se casaron en la Iglesia de Nuestra Sra. de la Asunción y vivieron en la que se conoce como Casa de Cervantes.

## Parque Arqueológico de Carranque

Ctra. Carranque-Madrid, Km. 34

45216-Carranque (Toledo)

T 925 592 014

[pacarranque@jccm.es](mailto:pacarranque@jccm.es)

[www.turismocarranque.es](http://www.turismocarranque.es)

GPS 40°10' N 3°57' O



# ¡Pasajeros al tren!

Toledo

¡Me han contado que en Castilla-La Mancha...

... hay un lugar llamado **Toledo**, con una puerta que da entrada a la Historia! ¿Podemos ir?

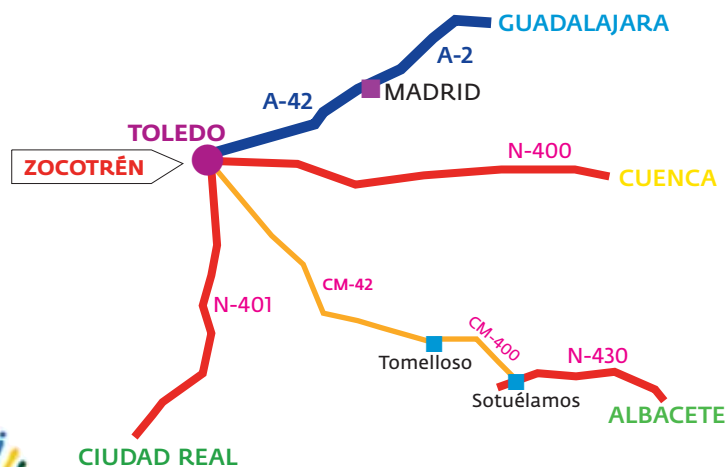
Piii, piii, pasajeros al tren!  
Destino: la Ciudad de las Tres Culturas, Toledo. Nos subiremos al Zocotrén en la Plaza de Zocodover, de origen árabe, y con su tranquilo deambular iremos al Alcázar, hasta la Puerta del Sol, pasando por iglesias como la de Santiago del Arrabal, que fue una antigua mezquita, y por la Puerta de Bisagra, rematada con su magnífico escudo imperial. Sin cansarnos, admiraremos el Río Tajo, que en tiempos hacía de barrera para alejar a los invasores, el Puente de San Martín, y parte de la muralla. Para terminar, descubriremos joyas del arte como San Juan de los Reyes, la Sinagoga del Tránsito o la majestuosa Catedral. Para sacar el máximo partido a la ciudad, también podemos realizar cualquiera de las rutas tradicionales del Toledo Monumental, como "Toledo Judío", "Toledo Renacentista",

Oficina de Turismo de Toledo  
(Bisagra)  
Puerta de Bisagra, s/n  
45001-Toledo  
T 925 220 843  
F 925 252 648  
infoturismotoledo@jccm.es  
www.turismocastillalamancha.com  
GPS 39°51'34 N 4°01'16 O

"Toledo Islámico", "Barrio Judío", "La Catedral y sus trazos", "Ruta del Agua", "Puentes y Torreones" y "Puertas y Murallas". Otras opciones son la Ruta del Patrimonio Desconocido, que descubre restos y yacimientos arqueológicos recuperados recientemente, o las Rutas por el Toledo Nocturno y Mágico.



El Zocotrén es una forma entretenida de conocer Toledo.



# Los secretos de Dulcinea

Toledo

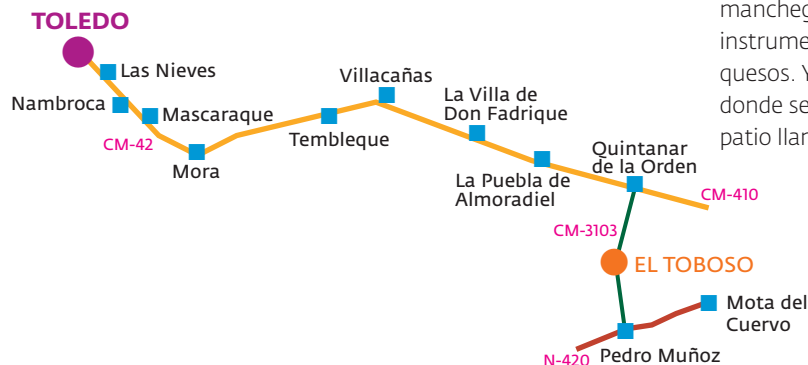


**¡Me han contado** que en Castilla-La Mancha...

... hay un lugar llamado **El Toboso**, donde la amada de Don Quijote, Dulcinea, nos invita a entrar en su casa! **¿Podemos ir?**



Vista de El Toboso.



**T**enga vuestra merced la cortesía de entrar a esta mi casa, que yo le enseñaré sus secretos y le prepararé unos buenos "duelos y quebrantos".

En El Toboso, el Hidalgo Caballero Don Quijote se quedó prendado de una bella mujer a la que llamó Dulcinea. En esta localidad toledana nos adentraremos en la Casa de Dulcinea, decorada con mobiliario del siglo XVII, y que posee un torreón encalado, de ahí que se la conociera como Casa de la Torrecilla. Conserva útiles de empleo cotidiano en la vida manchega, aperos de labranza e instrumentos para fabricar quesos. Y en la bodega, las tinajas donde se guardaba el vino. En el patio llama la atención una gran

prensa de aceite. No podemos perdernos el Convento de las Trinitarias Recoletas, donde se exponen bordados en oro de las monjas, orfebrería y pinturas e imaginería de la escuela española del siglo XVII. También podemos visitar los molinos de viento de Mota del Cuervo y la Reserva Natural Complejo Lagunar de Pedro Muñoz, unas lagunas estacionales de carácter salino con instalaciones para observar las aves, de gran interés para los amantes de la ornitología.

## Museo Casa de Dulcinea del Toboso

Don Quijote, 1

45820-El Toboso (Toledo)

T 925 197 288

[museodesantacruz@jccm.es](mailto:museodesantacruz@jccm.es)

[www.eltoboso.org](http://www.eltoboso.org)

## Oficina de Turismo de El Toboso

Antonio Machado, s/n

45820-El Toboso (Toledo)

T 925 568 226

[turismo@eltoboso.org](mailto:turismo@eltoboso.org)

GPS 39°30'50 N 2°59'42 O



# Aceitunas mágicas

Toledo

**¡Me han contado** que en Castilla-La Mancha...

... hay un lugar llamado **Mora**, rodeado de olivos, donde las aceitunas se convierten en oro líquido! **¿Podemos ir?**

En Mora todo gira en torno al olivo. En sus campos se reparten más de ¡1.000.000!, por eso crearon el Museo del Aceite, donde conoceremos cómo se elabora este líquido tan bueno y tan sano, y los distintos instrumentos utilizados, durante los siglos XIX y XX, en las almazaras, que es donde se realizaba todo el proceso de triturado de la aceituna, el prensado y la decantación del aceite. En este museo se hallan expuestos el sistema más antiguo de prensado que existe, una envasadora de latas y una curiosa colección de balanzas y romanas. También podemos visitar el Centro de Recursos del Olivo y recorrer las rutas

#### Oficina de Turismo de Mora

Plaza de la Constitución, 1

45400-Mora (Toledo)

T 925 322 042

F 925 322 043

[desarrollo@mora.es](mailto:desarrollo@mora.es)

GPS 39°41'03 N 3°46'24 O

"Entender de Aceite" y "Mar de Olivos", donde nos explicarán la historia del olivo y sus costumbres culturales. Lo más interesante es subir al Castillo de Peñas Negras y contemplar el mar de olivos que desde allí se divisa. Visitaremos los olivos centenarios de la sierra de los Molodros y la Sierra del Buey. Además, estamos muy cerquita de Orgaz, cuyo casco está declarado de Interés Histórico Artístico, y de la pedanía de Arisgotas, que cuenta con un interesante Museo Visigodo.



En el Museo del Aceite de Mora se encuentra el sistema de prensado más antiguo que existe.



# ¡A toda vela!

Toledo



**¡Me han contado** que en Castilla-La Mancha...

... hay un lugar en la Sierra de San Vicente, **el pantano de Cazalegas**, donde puedo ser el capitán de mi propio barco! **¿Podemos ir?**



**Panorámica del pantano de Cazalegas.**



Imaginabas que en Castilla-La Mancha fuera posible navegar sobre una tabla de surf, en piragua o en una embarcación a vela? Pues en el pantano de Cazalegas, formado gracias a las aguas del Río Alberche, podemos practicar todo tipo de deportes acuáticos. Sólo tenemos que acercarnos hasta un pueblecito de la espectacular Sierra de San Vicente, en Toledo, que se llama San Román de los Montes. Lo tenemos todo para disfrutar como auténticos grumetes: desde caminar por la playa y darnos un chapuzón, hasta surcar las tranquilas aguas embalsadas en un barco a vela. Y cuando nos cansemos del agua, podemos correr por los montes

de encinas y castaños de la Sierra de San Vicente. Este impresionante paraje natural entre los valles del Tiétar y Alberche nos permite el descanso, el esparcimiento o simplemente disfrutar de la naturaleza observándola. A poca distancia está Talavera de la Reina, ciudad de culturas y famosa por su cerámica talaverana, tan ejemplarmente mostrada en la Basílica de Nuestra Señora del Prado.

**Oficina de Turismo de Talavera de la Reina**

Palenque, 2

45600-Talavera de la Reina (Toledo)


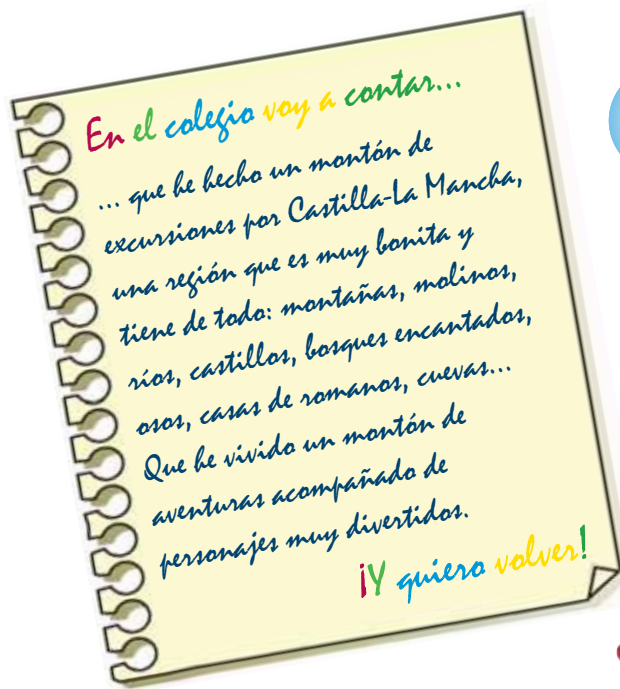
T 925 826 322

F 925 806 614

[oficinaturismo@aytotalavera.es](mailto:oficinaturismo@aytotalavera.es)

[www.talavera.org/turismo](http://www.talavera.org/turismo)

GPS 40°01'11 N 4°42'30 O



**Para más información  
sobre los destinos turísticos,  
los restaurantes  
y los alojamientos, visite**

**[www.turismocastillalamancha.com](http://www.turismocastillalamancha.com)**

Edita: Instituto de Promoción Turística de Castilla-La Mancha

● Proyecto editorial, coordinación y realización gráfica: áticamk ● Fotografía: Banco de imagen del IPT, Banco de imagen de la Fundación Turismo de Cuenca (El Hosquillo, Las Torcas, Villar del Humo, Cañete) ● Fotomecánica e impresión: Lince Artes Gráficas ● Depósito Legal: CR-946-2008 ● FVN1

© Instituto de Promoción Turística de Castilla-La Mancha

*La información que contiene la presente guía está actualizada a la fecha de su publicación, declinando el IPT cualquier responsabilidad derivada de los cambios producidos con posterioridad a ésta. Se recomienda confirmar la vigencia de los datos que el usuario considere esenciales. Si detecta algún error en el contenido de la presente guía, por favor, remítalo a la siguiente dirección de correo electrónico: publicacionesipt@jccm.es*



## OFICINAS DE TURISMO de Castilla-La Mancha

Albacete 967 580 522  
Ciudad Real 926 200 037  
Cuenca 969 241 050  
Guadalajara 949 211 626  
Toledo 925 220 843  
Madrid 915 745 672  
Valencia 963 526 343

[www.turismocastillalamancha.com](http://www.turismocastillalamancha.com)